



















ODŮVODNĚNÍ ÚZEMNÍHO PLÁNU CHYJICE

LEGENDA

-  Hranice kraje
-  Hranice ORP
-  Řešené území
-  Silnice I. třídy
-  Silnice II. třídy
-  Železnice
-  Koridor územní rezervy pro kapacitní silnici S5 (dle PÚR ČR)
-  Koridor dálnice II. třídy (dle ZÚR)
-  Koridor silnice I. třídy (dle ZÚR)
-  Koridor silnice II. třídy (dle ZÚR)
-  Koridor elektrického vedení VVN - návrh (dle ZÚR)
-  Koridor VTL plynovodu dle ZÚR - návrh
-  Nadregionální biokoridor dle ZÚR
-  Regionální biokoridor dle ZÚR
-  Regionální biocentrum dle ZÚR
-  Hranice chráněné oblasti přirozené akumulace vod
-  Obec s rozšířenou působností pro obec Chyjice
-  Obec s pověřeným úřadem pro obec Chyjice



Realizováno za finanční podpory Královéhradeckého kraje

ODŮVODNĚNÍ ÚZEMNÍHO PLÁNU CHYJICE VÝKRES ŠIRŠÍCH VZTAHŮ

2

Projektant:	REGIO s.r.o. PROJEKTOVÝ ATELIÉR HRADEC KRÁLOVÉ		
Autorský kolektiv:	Ing. arch. Jana Šejvlová, Ing. Zlata Macháčová, RNDr. Lukáš Zemánek, Ph.D., Jan Harčarik, Pavel Kupka, Lucie Hostáková		
Objednatel:	Obec Chyjice	Návrh:	Květen 2020
Měřítko:	1 : 100 000	Vydáný ÚP:	